


WANDELEN

Van Duizel naar Veldhoven-Dorp langs de Kleine Beerze



LENGTE 18 KM

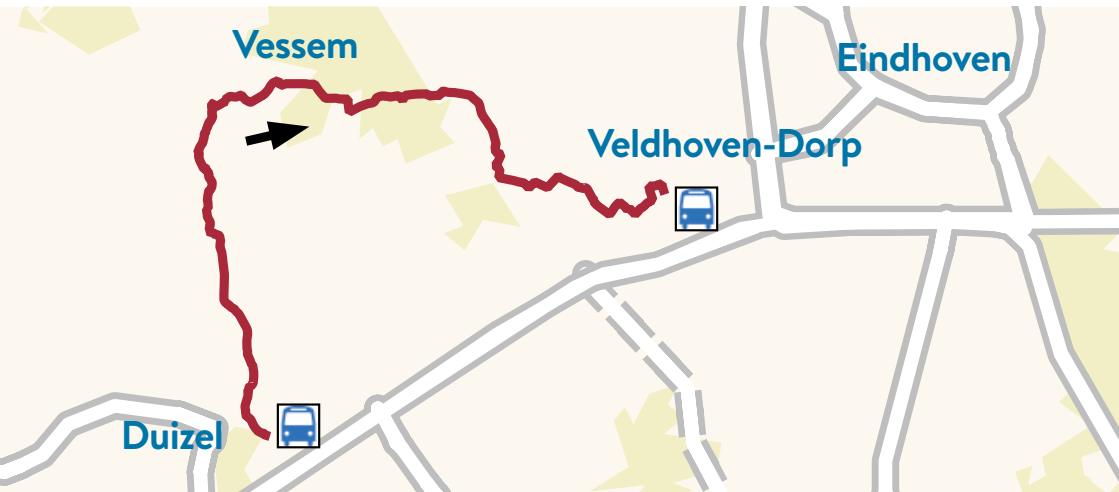
Van Duizel naar Veldhoven-Dorp langs de Kleine Beerze

Vanuit het dorp Duizel wandel je vooral via onverharde paadjes naar het oude centrum van Veldhoven: Veldhoven-Dorp. Het eerste deel van de route volgt de Kleine Beerze. Dit is een laaglandbeek. Dat betekent dat het water traag stroomt. Een laaglandbeek kent geen echte bron, maar wordt via sloten en greppels door regen- en kwelwater gevoed.

Waterschap De Dommel heeft de Kleine Beerze opnieuw ingericht. Oude kronkels zijn hersteld. Er zijn plekken waar dieren kunnen oversteken. En er liggen gebieden, waar bij extreme regen het teveel aan water tijdelijk opgevangen kan worden. De beek is ondieper en breder gemaakt. Zo wordt wateroverlast en uitdroging van de

bodem voorkomen. De beek voert je langs poelen en bosranden met mooie vergezichten. Hier voelen veel dieren zich goed thuis. Met een beetje geluk zie je de vuurvlieder, vinpootsalamander of bruine kikker. Als je goed luistert kun je de geelgors, grasmus of roodborsttapuit horen. Bij Hoogeloon kom je langs een vindplaats van prehistorische bijlen.

Ongeveer halverwege de route kun je in Vessem bij een van de horecagelegenheden terecht voor een kop koffie. Na Vessem kun je enkele prehistorische grafheuvels bewonderen. Je komt voorbij de gehuchten Halfmijl en Toterfout. Lopend langs de Gender kom je Veldhoven-Dorp binnen, het einde van de wandeling.



Een uitgave van Boekjes van eigen Deeg in samenwerking met Waterschap De Dommel

| (0411) 618 618 | www.dommel.nl

Tweede druk: 2024

Route en tekst: Agnes Leijen

Topografische kaart: Topografische Dienst Kadaster

Foto's: Ron Schippers, Agnes Leijen

Vragen, opmerkingen of verbeteringen zijn welkom. Mail deze naar communicatie@dommel.nl



Praktische informatie


Start wandeling

Bushalte Duizel, Wolverstraat
(navigatie Wolverstraat 36A, Duizel).


Einde wandeling

Bushalte Veldhoven, Dorpstraat
(navigatie Dorpstraat 14a, Veldhoven).

Parkeren

Vlak bij het start- en eindpunt van de wandeling kun je de auto en fiets gratis parkeren .

Openbaar vervoer

Bus 19 rijdt in 20 minuten tussen het begin- en eindpunt van de wandeling. Zie dienstregeling op www.bravo.info .

Horeca

In Duizel, onderweg in Vessem en in Veldhoven-Dorp .

Advies

Het kan op sommige paden drassig zijn. Trek daarom stevige en waterdichte schoenen aan.



Roodborsttapuit

Routebeschrijving

Afkortingen: **L**=links, **R**=rechts, **RD**=rechtdoor, lh=linkerhand, rh=rechterhand, gp=gele pijl, wkp=wandelknooppunt.

1 Vanaf bushalte Duizel, Wolverstraat richting rotonde lopen. Op rotonde **RD** en na circa 100 meter **R** aanhouden. Op driesprong, bij café, **L** aanhouden op Donk. Meteen na beek naar **R** op halfverhard pad. Je hebt de beek, de Kleine Beerze, aan je rh. Langs houten slagboom en pad langs Kleine Beerze volgen **A**. Op kruising bij houten bank **RD**. Als het te nat is gebruik dan het houten knuppelpad **B**. Bij stuw naar **R** **C**. Aan overkant van de beek naar **L**, je hebt de beek nu aan je lh. Even later heb je een bosje aan je rh. Op Y-splitsing **L** aanhouden en pad langs Kleine Beerze blijven volgen. Bij metalen bruggetje naar **L** en Kleine Beerze oversteken. Aan overkant naar **R**. Pad uitlopen tot aan verharde weg.

2 Verharde weg oversteken en pad langs Kleine Beerze vervolgen. Je hebt de beek aan je rh. Op Y-splitsing **R** aanhouden langs beek **D**. Na houten bankje en infobord van Waterschap De Dommel kom je uit bij een verharde weg, wkp 75. Weg oversteken en pad vervolgen met beek aan je lh. Bij brug, fietspad en verkeersweg oversteken. Aan overkant, bij stuw, door metalen draaihek en graspad **R** van de beek vervolgen. Op Y-splitsing **L** aanhouden. Na circa 30 meter op driesprong naar **L** en over houten bruggetje. Het pad loopt door een klein bosje.



A Vanaf dit onderhoudspad maait Waterschap De Dommel de beek. De Kleine Beerze ontspringt ten westen van Eersel en mondt 15 km verderop, bij Oirschot, in de Beerze uit.

B Links zie je een gebied, waar bij extreme regen het teveel aan water tijdelijk opgevangen kan worden. Daarna stroomt het in de beek. Bij veel regen is dit een moerassige grasvlakte.

C Deze stuw werkt op zonne-energie. Het water wordt bij droogte automatisch vastgehouden en in natte periodes doorgelaten. Het water na de stuw kleurt bruin. Dat is kwelwater met ijzer. Kwelwater is water dat vanuit het grondwater naar boven komt. Er komt dan zuurstof bij het ijzer. Het ijzer gaat roesten. Dat geeft de bruine kleur. Het lijkt of er een dun olieachtig vlies op het water drijft. Dat zijn bacteriën. Die eten met miljarden het ijzer op.

D De Kleine Beerze gaat wat meer slingeren. Aan de overkant van de beek zie je enkele poelen. Ook groeien er verschillende soorten planten. Dieren hebben hierdoor een fijn gebied om te leven.

E Het Hoogeloons Bos is een oud bos uit eind 19e eeuw. Het ligt op de overgang van oude akkers en het beekdal. Het is onderdeel geweest van een oud landgoed. In het bos ligt ook de zogenaamde 'Kabouterberg', een Romeinse grafheuvel.

F Vlak voor de brug, op de plek van de poel, zijn in 2008 tien bronzen bijlen gevonden. Die moeten daar 3500 jaar geleden hebben. Op de plek van de vondst staat het metalen kunstwerk 'De bemiddelaars'. Dit is gemaakt door kunstenaar Huub de Kort uit Bladel.

G Het landschap verandert langzamerhand. De Kleine Beerze kronkelt er hier vrolijk op los. Dat is niet altijd zo geweest. De Kleine Beerze is in de periode van de ruilverkaveling in de vorige eeuw steeds



Bruine kikker

Door metalen draaihek en meteen daarna naar **R** op smal pad. Pad maakt scherpe bocht naar **L**. Door metalen draaihek. Meteen daarna naar **R** op breed graspad. Weer door metalen draaihek. Meteen daarna **L** aanhouden langs rand van veld. Iets verderop aan je rh kronkelt de Kleine Beerze. Aan linkerrand van veld blijven lopen. Negeer metalen draaihek aan je lh. Ga door volgende metalen draaihek, gp. Het pad loopt door het kleine Hoogeloons Bos **E**.

Einde pad, bij wkp 41, naar **R** op fietspad. Vlak voor brug naar **L**, weg oversteken en door metalen draaihek. Je ziet een kleine stuw aan je rh. Pad **L** van de Kleine Beerze blijven volgen. Aan je lh staat een uitkijktoren. Negeer iets verderop een pad naar **L F**. Brug over de Kleine Beerze nemen. Houten bankje **L** passeren, gp. Circa 50 meter verderop door metalen draaihek. **L** aanhouden. Aan je rh ligt een ven **G**. Wordt het te drassig volg dan de alternatieve route hieronder. Anders verder bij **3**.

*Alternatieve route: voor het ven naar **R** richting draaihek. Na draaihek **L** op verkeersweg. Eerste pad, bij wkp 21, naar **L** op smal paadje. Voor de Kleine Beerze naar **R**. Ga nu verder bij **4**.*

3 Pad vervolgen. Even later zie je aan je rh een bankje en paal met informatie over de Via Monastica **H**. Op Y-splitsing **R** aanhouden (**L** loopt naar bruggetje). Het hoofdpad, dat globaal langs de beek loopt, blijven volgen en alle aftakkingen naar **R** negeren.

4 Je nadert het dorp Vessem. Aan je rh zie je in de verte de toren van de Sint-Lambertuskerk. Einde pad, bij brug, weg oversteken en naar **R** op fietspad. Op T-splitsing naar **R** op fietspad richting Duizel. Eerste paadje naar **L** tussen de velden door. Paadje gaat over in breed graspad. Einde pad naar **L** op klinkerweg. Eerste pad **R**. Op omgekeerde Y-splitsing **R** aanhouden. Op kruising met Merel **RD** richting kerk. Na kerk, bij pelgrimsherberg, naar **R** op de Servatiusstraat (bij de herberg kun je terecht voor een kop koffie, even achterom lopen. Voor andere horeca ga je hier niet naar **R** maar naar **L** en loop je 200 meter door naar het centrum van Vessem).

Direct op de Servatiusstraat, op Y-splitsing, **R** aanhouden. Op volgende Y-splitsing **L** aanhouden. Op nog een (omgekeerde) Y-splitsing **L** op Katerstraat. Vrij snel, bij wkp 48, **RD**. Op kruising **RD** op Postels Huufke. Na ca. 300 m **R** aanhouden op Maaskant. Einde weg, bij wkp 49, naar **R**. Eerste pad naar **L**, volg gp. Privépad naar **R** negeren. Vanaf nu loop je langs de bosrand. Nog een pad naar **R** negeren. Pad maakt scherpe bocht naar **R**. Je loopt nog steeds langs de bosrand. Pad naar **R** negeren en op omgekeerde Y-splitsing **RD**. Pad naar **L** negeren. Waar het bos aan je rh ophoudt neger je een smal pad naar **R** langs greppel. Je krijgt nu een bosje aan je lh.

rechter geworden. Zo stroomde het water zo snel mogelijk uit het gebied. Waterschap De Dommel heeft de Kleine Beerze weer kronkels gegeven. Zo houden we het water beter vast. In het water kun je waterviolier, waterlepelkje en drijvende waterweegbree aantreffen.

H De Via Monastica is een eeuwenoude middeleeuwse pelgrimsroute. Deze liep vanuit Den Bosch via dit pad, en langs abdijen, naar Frankrijk.

I In dit gebied liggen in totaal 16 gestaureerde grafheuvels uit de prehistorie. Dit wijst erop dat deze streek al eeuwenlang bewoond is. De grafheuvels zijn gemaakt in de steentijd (tot 1650 voor Chr.) en de bronstijd (1650-650 voor Chr.).



Grasmus





Kleine Beerze

J Een ringwalgrafheuvel is een grafheuvel met rondom een achtvormige greppel en wal. Deze komt uit de vroege bronstijd (ca. 1350 voor Chr.).

K De Poelenloop ontspringt ten noorden van Eersel en mondt iets verderop in Veldhoven uit in de Gender. Het beekdal van de Poelenloop kan bij hevige regenval het teveel aan water in de beek opvangen. Zo houden Veldhovenaren droge voeten.

5 Vlak na einde bos met scherpe bocht mee naar **R** op pad tussen de velden door. Op driesprong **L**. Verderop pad naar **R** negeren. Pad wordt verharde weg. Je komt voorbij enkele boerderijen van gehucht Halfmijl. Eerste zandpad naar **L**. Geasfalteerde weg oversteken en verder op smal kronkelend paadje langs beek. Pad komt uit bij een grafheuvel **J**. Hier naar **L**, gp. Op kruising bij nog een grafheuvel **RD**, gp. Je komt voorbij een houten slagboom. Op driesprong **RD**, gp. Op kruising met smal pad **RD**, gp. Na slagboom op T-splitsing naar **R**, gp. Op volgende T-splitsing naar **L**, gp.

Je loopt nu langs de bosrand. Pad maakt bocht naar **L** en vervolgens naar **R**. Bij picknicktafel **R** aanhouden op verhard fietspad (Toterfout). Na nog een houten picknicktafel kun je naar **R** om twee gerestaureerde grafheuvels te bekijken. Eentje hiervan is een ringwalgrafheuvel **J**. Fietspad gaat over in gewone weg. Je komt voorbij enkele woningen. Op Y-splitsing, bij wkp 23, **R** aanhouden op onverhard pad. Zijpaden negeren en hoofdpad blijven volgen. Pad naar **R** negeren.

6 Na 300 meter verkeersweg oversteken en **RD** op pad tussen velden door. Zijpaden negeren. Einde pad naar **R** en meteen daarna naar **L**. Zijpaden blijven negeren. Je komt voorbij



een dierenweide. Op kruising van meerdere paden, bij picknicktafel, het tweede pad naar **L** nemen in richting van verkeersweg. Je ziet een betonblok aan je lh. Eerste pad, circa 50 meter voor verkeersweg, naar **R** op smal paadje, gp. Op kruising bij wkp 57 naar **L**. Einde pad schuin naar **R** de verkeersweg oversteken. Meteen daarna fietspad oversteken en schuin naar **R** op onverhard breed pad. Dit maakt een bocht naar **L**. Pad langs bosrand blijven volgen en zijpaden negeren. Op Y-splitting, bij houten bankje, **R** aanhouden, gp. Op driesprong naar **L**, gp. Het lagergelegen gebied aan je rh is het dal van de Poelenloop **K**.

7 Pad maakt bocht naar **R** en daarna een bocht naar **L**. Pad gaat over in verharde weg. Einde weg naar **R**. Rijt naar **R** negeren **L**. Na verkeersbord Veldhoven **L** aanhouden richting rotonde. Zilverbaan oversteken en 1e weg **R** op Schooterweg richting Kempencampus. Op driesprong **R** aanhouden (Schoot) en meteen daarna, bij wkp 60, fietspad oversteken. Weg **RD** vervolgen. Bij wkp 62 naar **L** op Korze. Je hebt sportvelden aan je rh. Na sportvelden naar **R**. Weg uitlopen richting metalen hek met rood bord 'Rood-Wit Veldhoven'. Hier naar **L** en parkeerplaats oversteken. Aan overkant naar **R** op voetpad.

Pad langs sportvelden volgen. Deze maakt scherpe bocht naar **L**. Je loopt nu langs de Gender **M**. Bij brug verkeersweg oversteken en voetpad langs Gender vervolgen. Je komt langs een bankje. Door metalen fietsluis. Voetpad gaat over in een straat. Aan het einde, bij brug, naar **L**. Weg blijven volgen en zijwegen negeren tot groot kruispunt. Hier ga je naar **R** op Kromstraat. Einde winkelstraat, bij kerk, naar **R** op Dorpstraat. Na circa 100 meter kom je aan bij bushalte Veldhoven, Dorpstraat, het einde van de wandeling. Hier kun je de bus naar Duizel nemen.



Drijvende waterweegbree

L Aan je lh, aan de overkant van de verkeersweg, ligt de Zilverackers, een uitbreidingswijk van Veldhoven. De woningen hebben gescheiden rioleringen. Het regenwater is afgekoppeld van het rioolwater. Het rioolwater gaat naar de rioolwaterzuivering om schoongemaakt te worden. Het regenwater blijft in het gebied en kan de bodem intrekken.

M De Gender ontspringt in de weilanden bij Steensel en stroomt langs Veldhoven richting Eindhoven. In Eindhoven stroomt de Gender gedeeltelijk ondergronds en mondt uit in de Dommel.

